

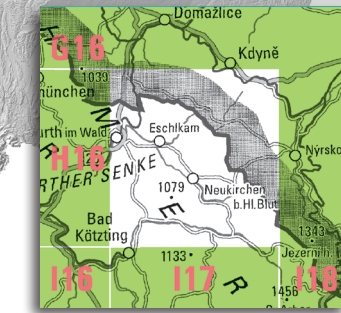
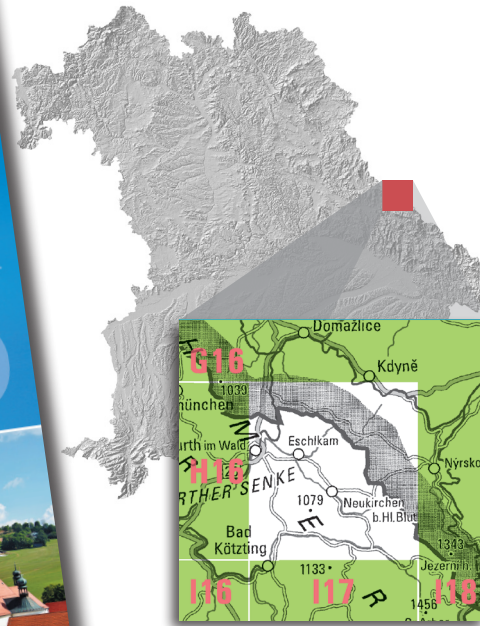


Amtliche Topographische Karte 1 : 25 000

ATK25-H17 Neukirchen b.Hl.Blut

Furth im Wald, Arrach, Eschlkam, Grafenwiesen,
Lam, Hohenwarth, Rimbach

Ausgabe 2025



ATK25-H17
ISBN 978-3-98776-113-3
Preis 9,90 EUR

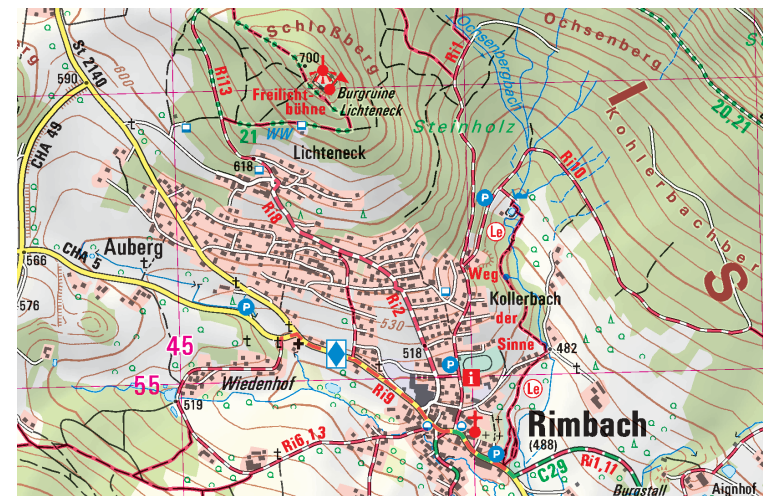
Blattschnitt der ATK25-H17 im BayernAtlas

Wanderwege aus diesem Kartenblatt

- E6** Europäischer Fernwanderweg E6
- Lo** Goldsteig / Alternativrouten und Zubringer zum Goldsteig
- Ka** Ostbayerischer Jakobsweg / Pilgerweg St.-Wolfgang
- Lo** Baierweg / U.-Trail Lamer Winkel
- Ka** Kötztinger Weg / Gläserner Steig
- Lo** Kaitersberg-Arber-Hochtour / Haidsteiner Weg
- Ka** Rundweg Lohberg / Kapellenwanderweg

Radwege aus diesem Kartenblatt

- Y** Bayernnetz für Radler
- Y** / **FR** Chambtal-Radweg / Lamer Winkel-Arber-Radweg
- Y** / **FR** Radweg Grünes Dach / Jakobus-Radpilgerweg
- 13** Iron Curtain Trail (EuroVelo-Route 13)
- Dr** Drachensee-Radweg / Furth im Wald - Rittsteig
- C1 - C29** Radwege im Landkreis Cham
- 33, 2014 - 2195** Radwanderwege in Tschechien



mehr zu Amtlichen Topographischen Karten 1:25 000